



1



2



3



4



Istniejące słupy sieci elektrycznej

budynek szkoły

budynek łącznika

skarpa

istniejący podziemny schron

budynek sali gimnastycznej

boisko szkolne

1

5

2

3

skarpa

4

7

8

boisko sportowe

tablica reklamowa

Słupki murowane 31x31x70-90cm
wentylacja podziemnego schronu

Słupki murowane 31x31x70-90cm
wentylacja podziemnego schronu

pozostałości wyciętych
drzew

tablica reklamowa



5



6



7



8



istniejące drzewo liściaste
istniejący krzew
istniejący podziemny schron

A.N.I. PRACOWNIA PROJEKTOWA
60-303 Poznań, ul. Olszynka 9/6, 601 862 875

TEMAT OPRACOWANIA: PROJEKT ZAGOSPODAROWANIA TERENU
FIT PARKU KASZTELAN

LOKALIZACJA: POZNAŃ, ul. Trybunalska 17
obwód 39 Łazarz, arkusz 20, dz. nr 40/2, 41

INWESTOR: SZKOŁA PODSTAWOWA NR 74 IM. M. KOPERNIKA
ul. Trybunalska 17, 60-325 Poznań

TEMAT RYSUNKU: STAN ISTNIEJĄCY ZAGOSPODAROWANIA TERENU

BRANŻA: ARCHITEKTURA

FAZA: PROJEKT BUDOWLANY

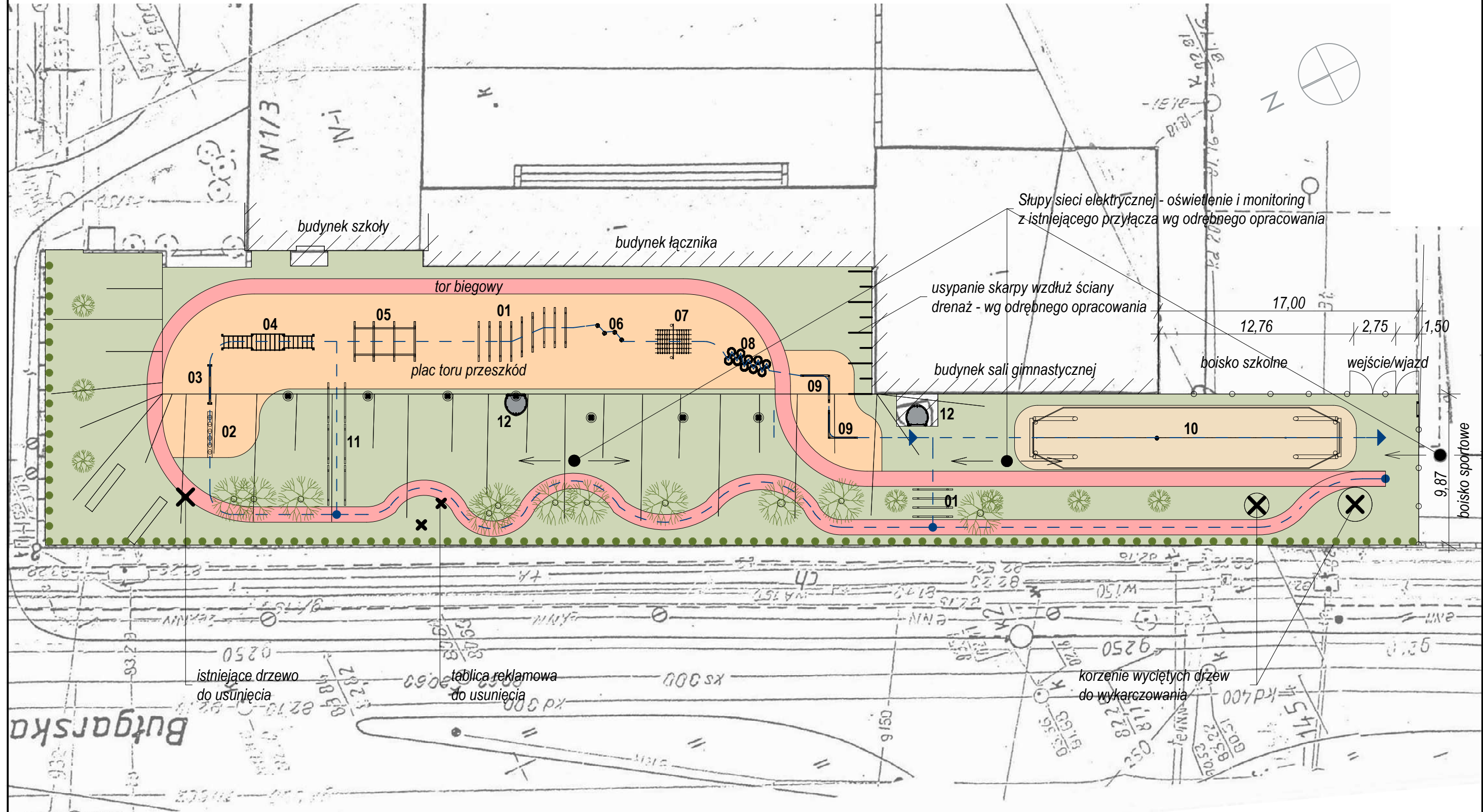
OPRACOWANIE:
mgr inż. arch. Anna Smółka
nr upr. WP-OIA/OKK/UpB/19/2010






DATA: 05.2018

SKALA: 1:250

NR RYS.: A-01

FIT PARK KASZTELAN



-  proponowana trasa toru przeszkód
-  istniejące obiekty do usunięcia
-  planowane nasadzenia, wg odrębnego opracowania
-  ogrodzenie z siatki h=1,2m
-  wjazd i wejście na teren placu - brama i furтка

A.N.I. PRACOWNIA PROJEKTOWA
60-303 Poznań, ul. Olszynka 9/6, 601 862 875

TEMAT OPRACOWANIA: PROJEKT ZAGOSPODAROWANIA TERENU
FIT PARKU KASZTELAN

LOKALIZACJA: POZNAŃ, ul. Trybunalska 17
obwód 39 Łazarz, arkusz 20, dz. nr 40/2, 41

INWESTOR: SZKOŁA PODSTAWOWA NR 74 IM. M. KOPERNIKA
ul. Trybunalska 17, 60-325 Poznań

TEMAT RYSUNKU: PROJEKT ZAGOSPODAROWANIA TERENU

BRANŻA: ARCHITEKTURA

FAZA: PROJEKT BUDOWLANY

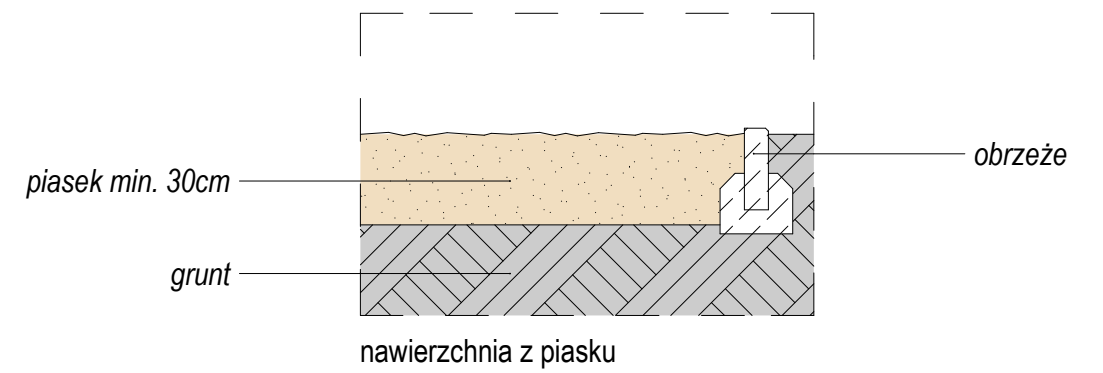
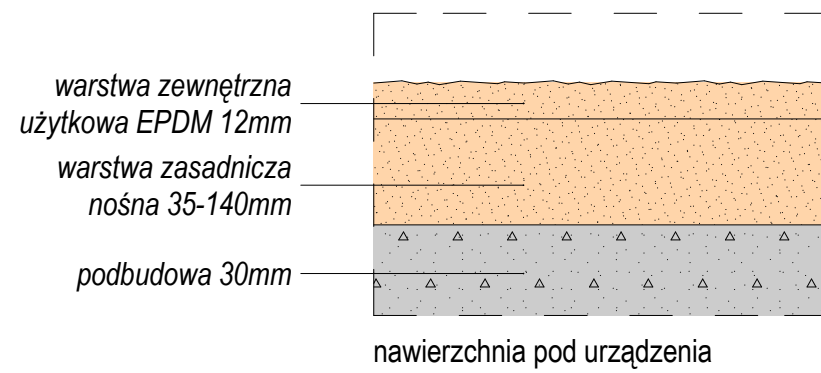
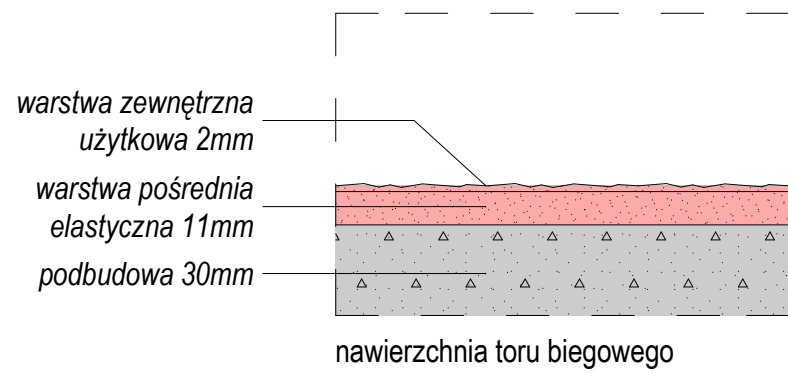
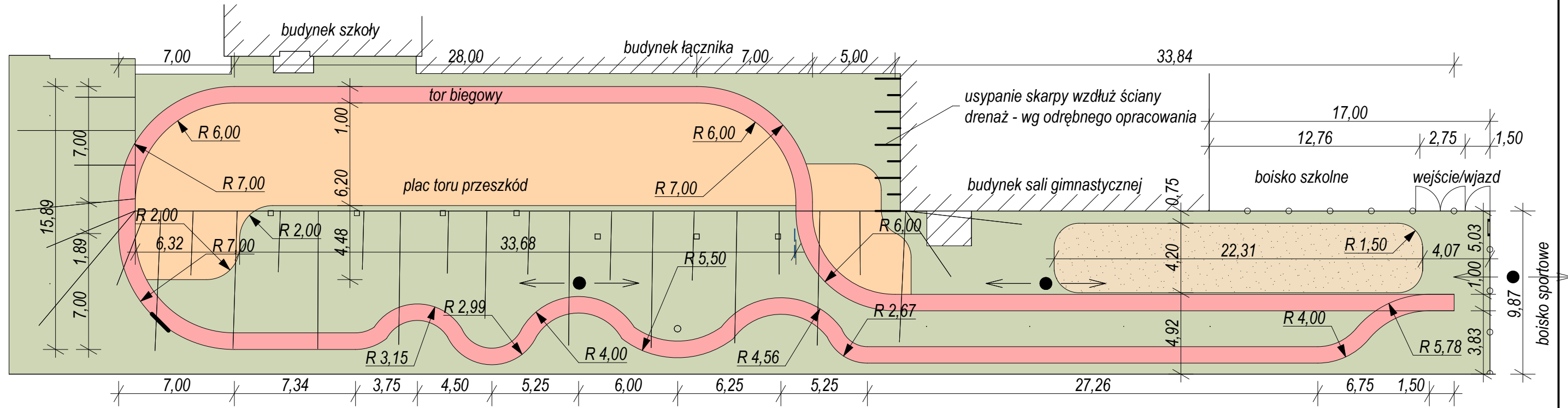
OPRACOWANIE:
mgr inż. arch. Anna Smółka
nr upr. WP-OIA/OKK/UpB/19/2010

DATA: 05.2018

SKALA: 1:250

NR RYS.: A-02

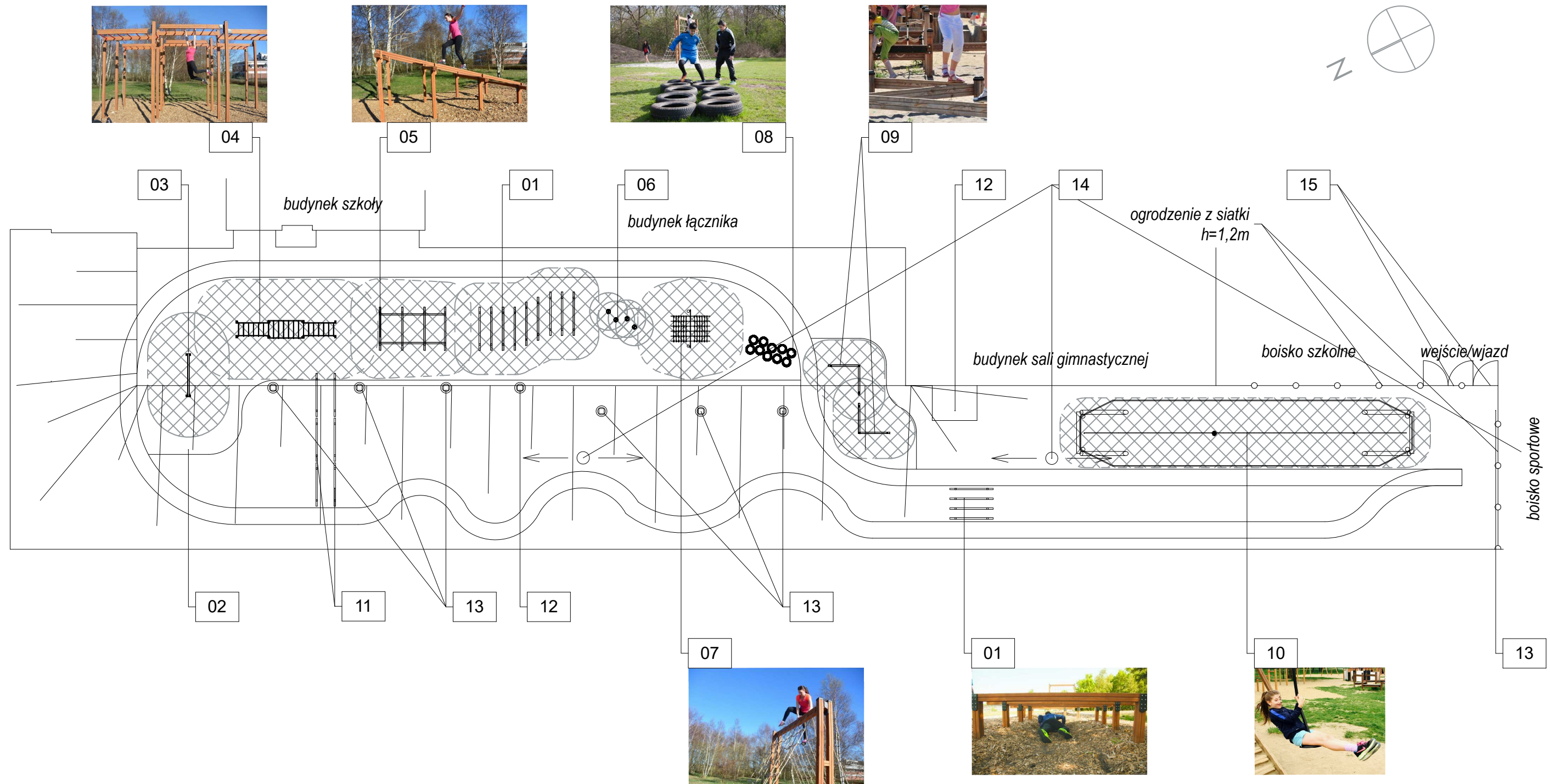
FIT PARK KASZTELAN



- nawierzchnia syntetyczna toru biegowego - kolor 1.
- nawierzchnia syntetyczna pod urządzenia - kolor 2.
- nawierzchnia z piasku
- trawnik

A.N.I. PRACOWNIA PROJEKTOWA		BRANŻA: ARCHITEKTURA	
60-303 Poznań, ul. Olszynka 9/6, 601 862 875		FAZA: PROJEKT BUDOWLANY	
TEMAT OPRACOWANIA:	PROJEKT ZAGOSPODAROWANIA TERENU FIT PARKU KASZTELAN	OPRACOWANIE: mgr inż. arch. Anna Smólska nr upr. WP-OIA/OKK/UpB/19/2010	
LOKALIZACJA:	POZNAŃ, ul. Trybunalska 17 obwód 39 Łazarz, arkusz 20, dz. nr 40/2, 41		
INWESTOR:	SZKOŁA PODSTAWOWA NR 74 IM. M. KOPERNIKA ul. Trybunalska 17, 60-325 Poznań		
TEMAT RYSUNKU:	PLAN NAWIERZCHNI	DATA: 05.2018	SKALA: 1:250
		NR RYS.: A-03	

FIT PARK KASZTELAN



- | | | |
|------------------------|----------------------------|---|
| 01. Płatki hip-hop | 06. Słupki | 11. Poręcze |
| 02. Schody drewniane | 07. Siatka typu motyl | 12. Stanowisko sędziego |
| 03. Równoważnia prosta | 08. Opony | 13. Tablica informacyjna |
| 04. Drabinka pozioma | 09. Równoważnia zakręt | 14. Słupki istn./wentylacja schronu - obłożyć oponami |
| 05. Równoważnia skośna | 10. Kolejka linowa/tyrolka | 15. Słupy sieci elektrycznej - oświetlenie i monitoring z istniejącego przyłącza wg odrębnego opracowania |

 wymagana strefa bezpieczeństwa wokół urządzenia

A.N.I. PRACOWNIA PROJEKTOWA 60-303 Poznań, ul. Olszynka 9/6, 601 862 875		BRANŻA: ARCHITEKTURA	
TEMAT OPRACOWANIA: PROJEKT ZAGOSPODAROWANIA TERENU FIT PARKU KASZTELAN		FAZA: PROJEKT BUDOWLANY	
LOKALIZACJA: POZNAŃ, ul. Trybunalska 17 obręb 39 Łazarz, arkusz 20, dz. nr 40/2, 41		OPRACOWANIE: mgr inż. arch. Anna Smólska nr upr. WP-OIA/OKK/UpB/19/2010	
INWESTOR: SZKOŁA PODSTAWOWA NR 74 IM. M. KOPERNIKA ul. Trybunalska 17, 60-325 Poznań		DATA: 05.2018	SKALA: 1:250
TEMAT RYSUNKU: PLAN SYTUACYJNY WYPOSAŻENIA		NR RYS.: A-04	