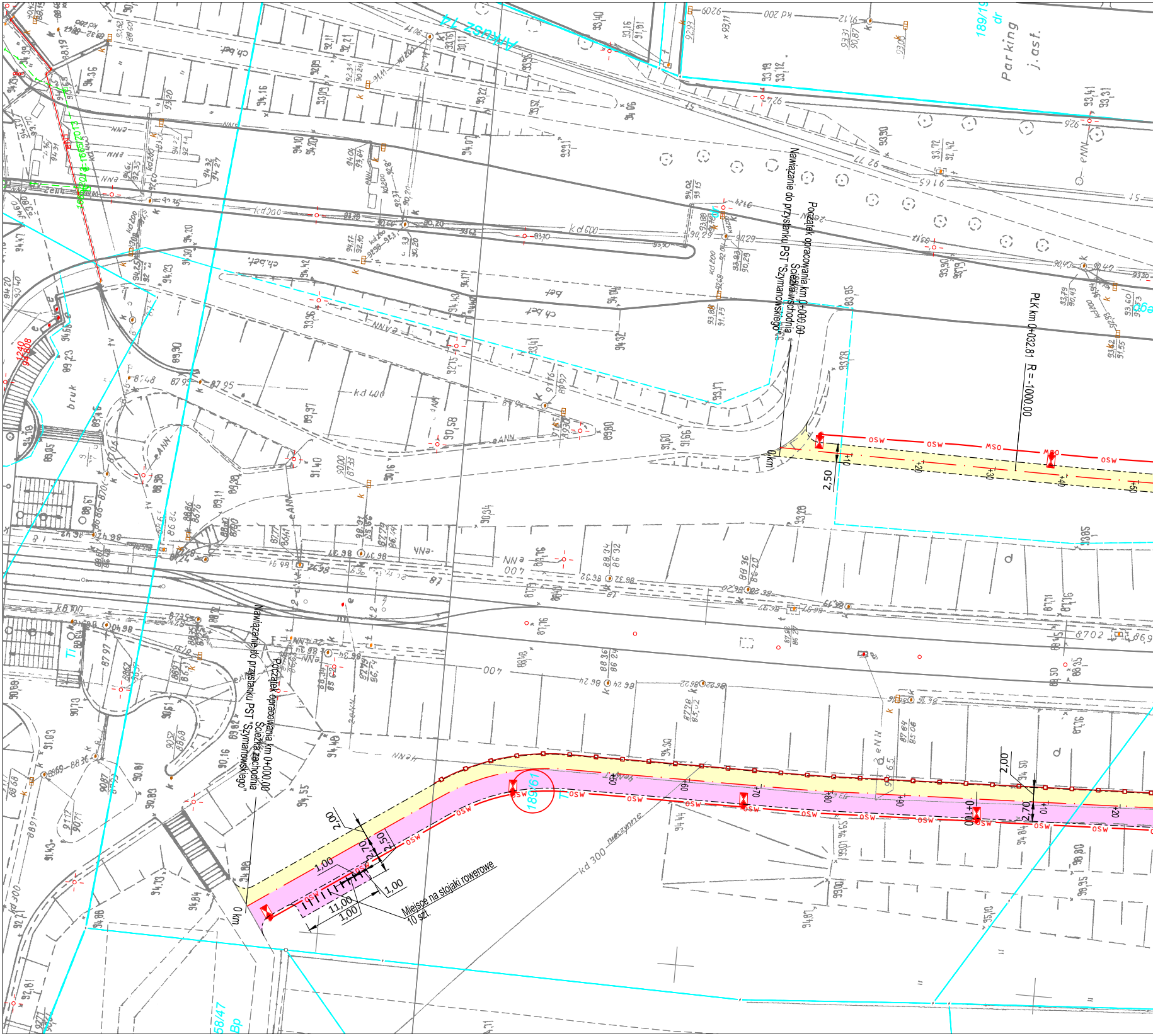
Arkusz 14
Parking
j. ast.
189/61
Początek opracowania km 0+000,00
Ścieżka wschodnia
Nawiązanie do przystanku PST "Szymanowskiego"
PLK km 0+032,81 R = -1000,00
0 km
2,50
Początek opracowania km 0+000,00
Ścieżka zachodnia
Nawiązanie do przystanku PST "Szymanowskiego"
Miejsce na stojaki rowerowe
10 szt.
11,00
1,00
2,00
2,70
2,50
kd 300 nieczynne
kd 400
kd 600
bruk
osw
58/47
Bp

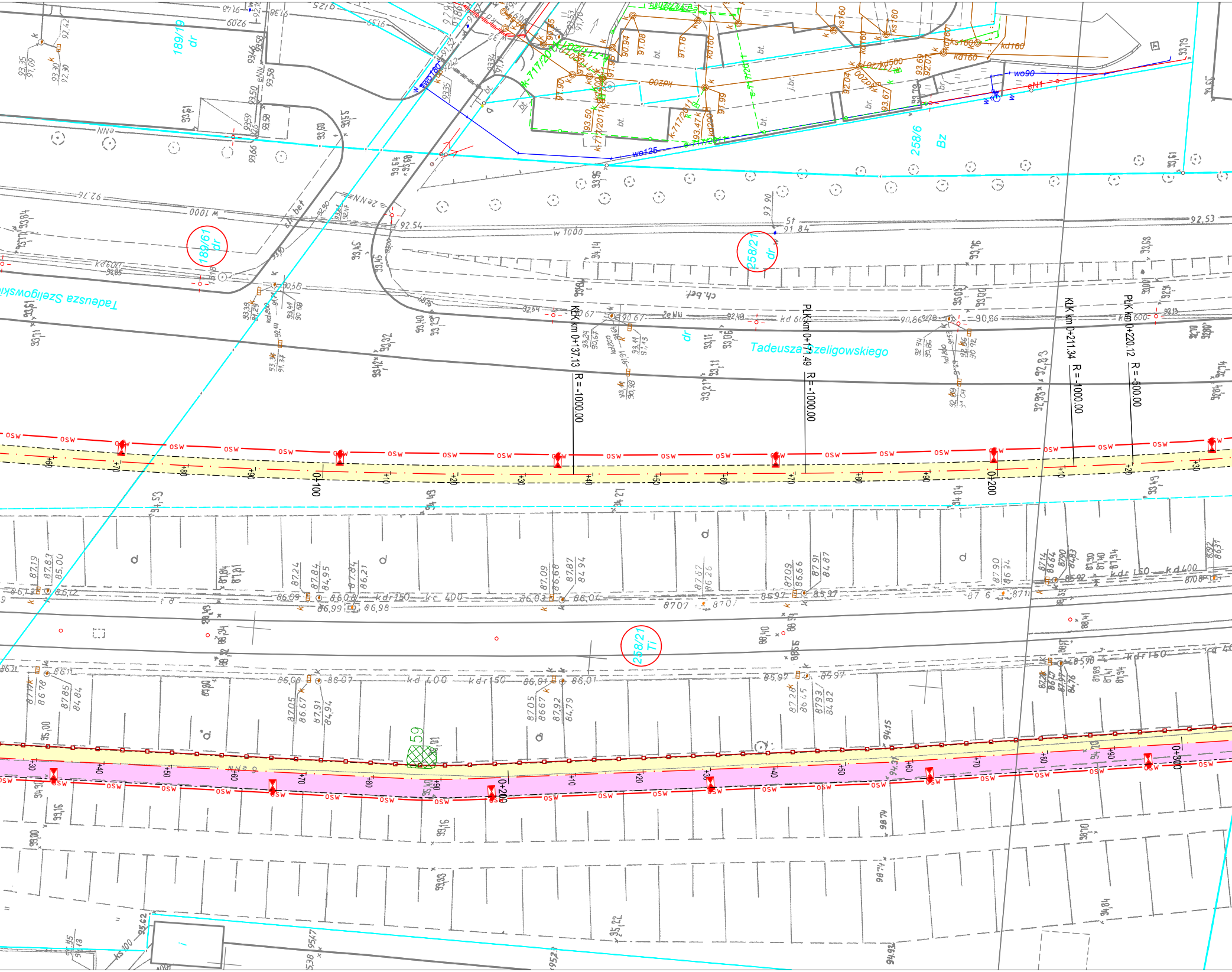
189/19
dr
189/61
dr
258/21
dr
258/6
Bz
258/21
Ti
Tadeusza Szeligowskiego
Tadeusza Szeligowskiego
dr
ch.bet
w 1000
kd 600
wo125
wo90
KLK km 0+137,13 R = -1000.00
PLK km 0+171,49 R = -1000.00
KLK km 0+211.34 R = -1000.00
PLK km 0+220.12 R = -500.00
0+100
0+200
0+200
0+300
osw
kdr 150
kd 400
59

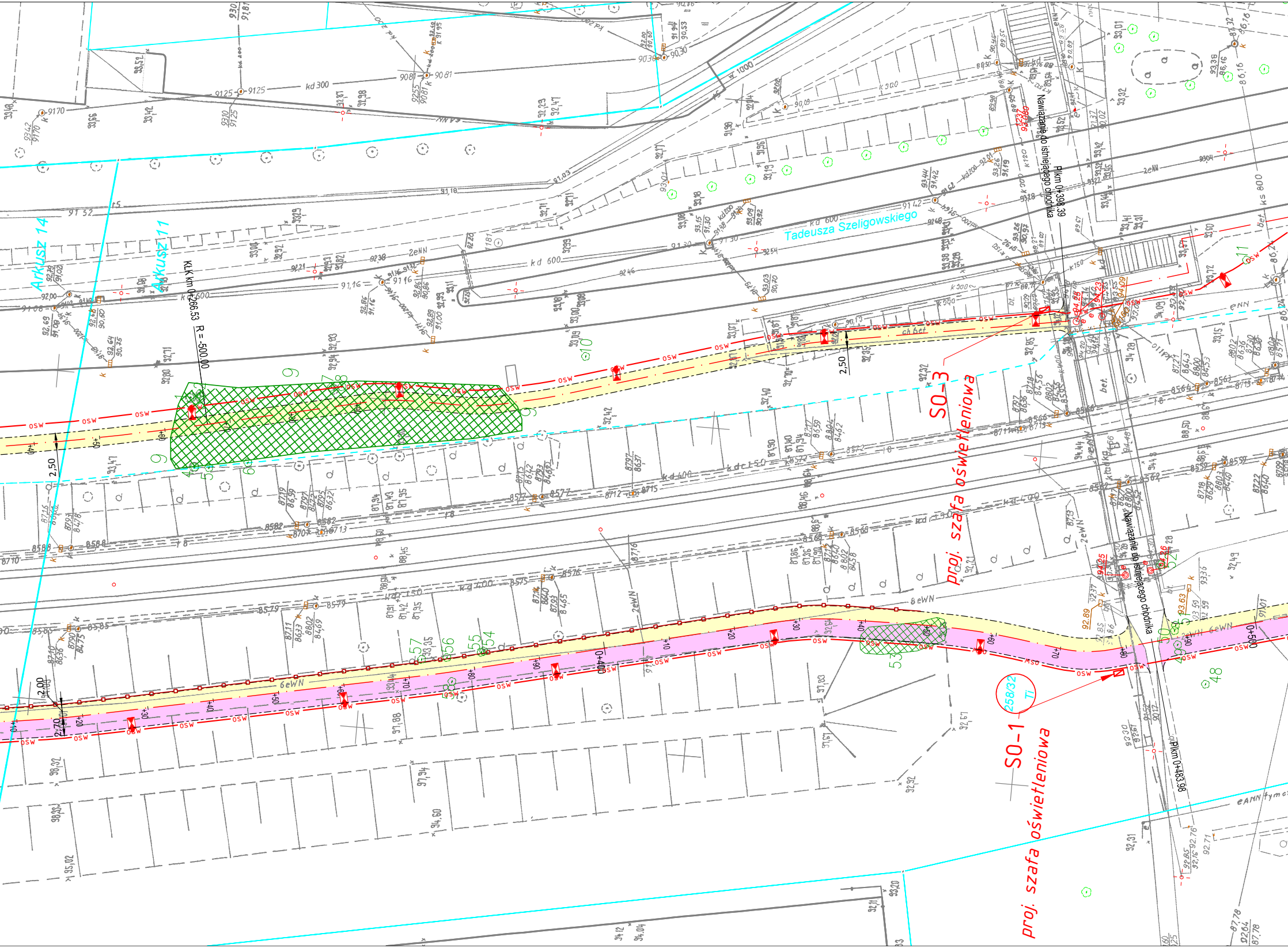
Arkusz 14
Arkusz 11
Tadeusza Szeligowskiego
KLK km 0+266,53
R = -500,00
Nawiązanie do istniejącego chodnika
Plkm 0+398,39
SO-3
proj. szafa oświetleniowa
SO-1
proj. szafa oświetleniowa
258/32
Ti
Nawiązanie do istniejącego chodnika
Plkm 0+483,98
0+400
0+500
2,50
2,50
2,00
2,70
kd 600
kd 300
kd 400
kd 150
W 1000
6eWN
8eWN
2eNN
eNN
osw
ch bet
bet

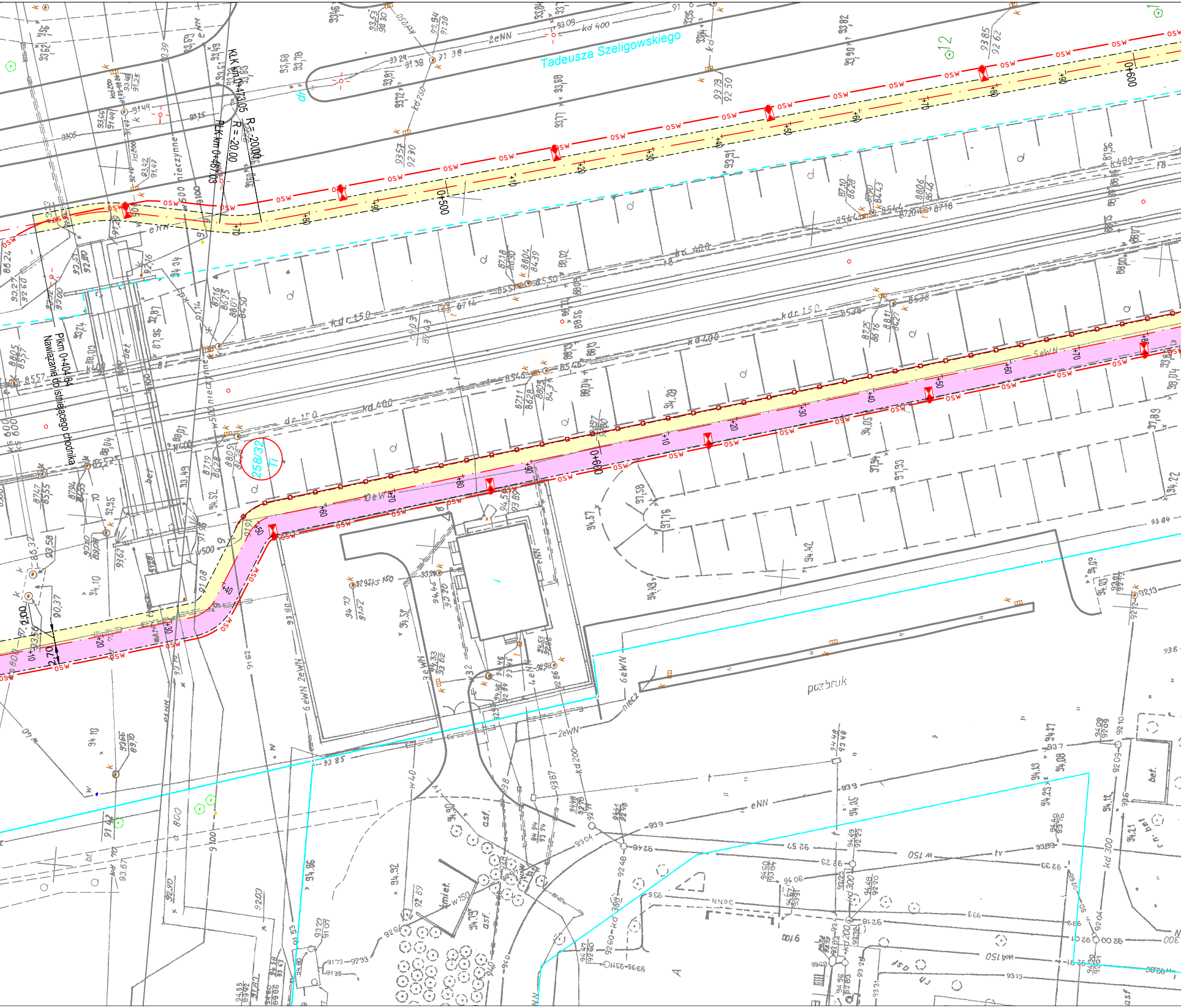
Tadeusza Szeligowskiego
KLK km 0+473.05
R = 20.00
PLK km 0+467.03
R = 20.00
Plkm 0+404.84
Nawiązanie do istniejącego chodnika
258/32
Ti
0+500
0+600
0+600
2,00
2,70
pozbruk
kd 400
kdr 150
kd 150
2eNN
eNN
6eWN
osw
asf.
bet.

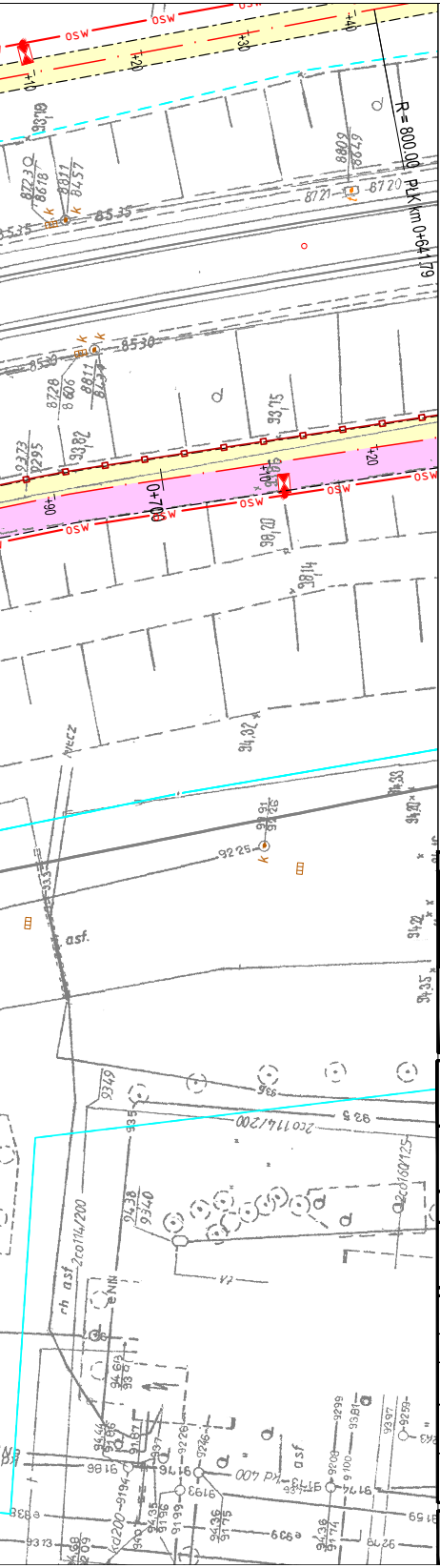
osw
R = 800.00
PLK km 0+64,79
0+700
+10
+20
+30
+40
+90
85,35
85,30
8721
8720
92,25
asf.
asf
ch asf 2c0114/200
2c0114/200
2c0160/125
007 PE
k

LEGENDA:

— · —	Projektowana oś główna
- · - · -	Projektowane obrzeże betonowe 8x30
—□—□—	Balustrada U11a
—□—□—	Balustrada dwustopniowa
🟨	Projektowany chodnik z naw. z szarej kostki betonowej gr.6cm
🟪	Projektowany ciąg rowerowy o nawierzchni asfaltowej
🟩	Zieleń
189/61	Numery działek ewidencyjnych objętych inwestycją
—osw—	Projektowany kabel oświetleniowy
⋈	Projektowana oprawa oświetleniowa
▨	Projektowana szafa oświetleniowa

Jednostka projektowa:

KFG S.K.
BIURO PROJEKTÓW DROGOWYCH

KFG Sp. z o.o. Sp. k.
Biuro Projektów Drogowych

ul. Wilczak 15, 61-623 Poznań
tel. (61) 821-92-00 fax: (61)821-92-00
biuro@kfgsk.pl, www.kfgsk.pl

Zamawiający:

*zdm
Zarząd Dróg Miejskich

Zarząd Dróg Miejskich w Poznaniu

ul. Wilczak 16
61-623 Poznań

Stadium:

KONCEPCJA PROJEKTOWA
Wariant I

Zamierzenie budowlane: Opracowanie projektu koncepcyjnego ciągu komunikacyjnego dla ruchu pieszego i ruchu rowerowego wzdłuż PST na odcinku od ul. Szymanowskiego do ul. Trójpole po stronie wschodniej oraz na odcinku od ul. Szymanowskiego do ul. Lechickiej po stronie zachodniej

Branża: DROGOWA

Nazwa opracowania:

PLAN SYTUACYJNY

SKALA 1:500

ZESPÓŁ PROJEKTOWY

funkcja	imię i nazwisko	specjalność i nr uprawnień	podpis
PROJEKTANT	mgr inż. Gniewomir DZIADEK	w spec.drogowej bez ogr. WKP/0091/POOD/12	
SPRAWDZIŁ	mgr inż. Filip GRZELAK	W SPEC. DROGOWEJ BEZ OGR. WKP/0269/POOD/10	

data	nr umowy	nr rys.	faza	Tom
05.2016	201506	2.01	K	I